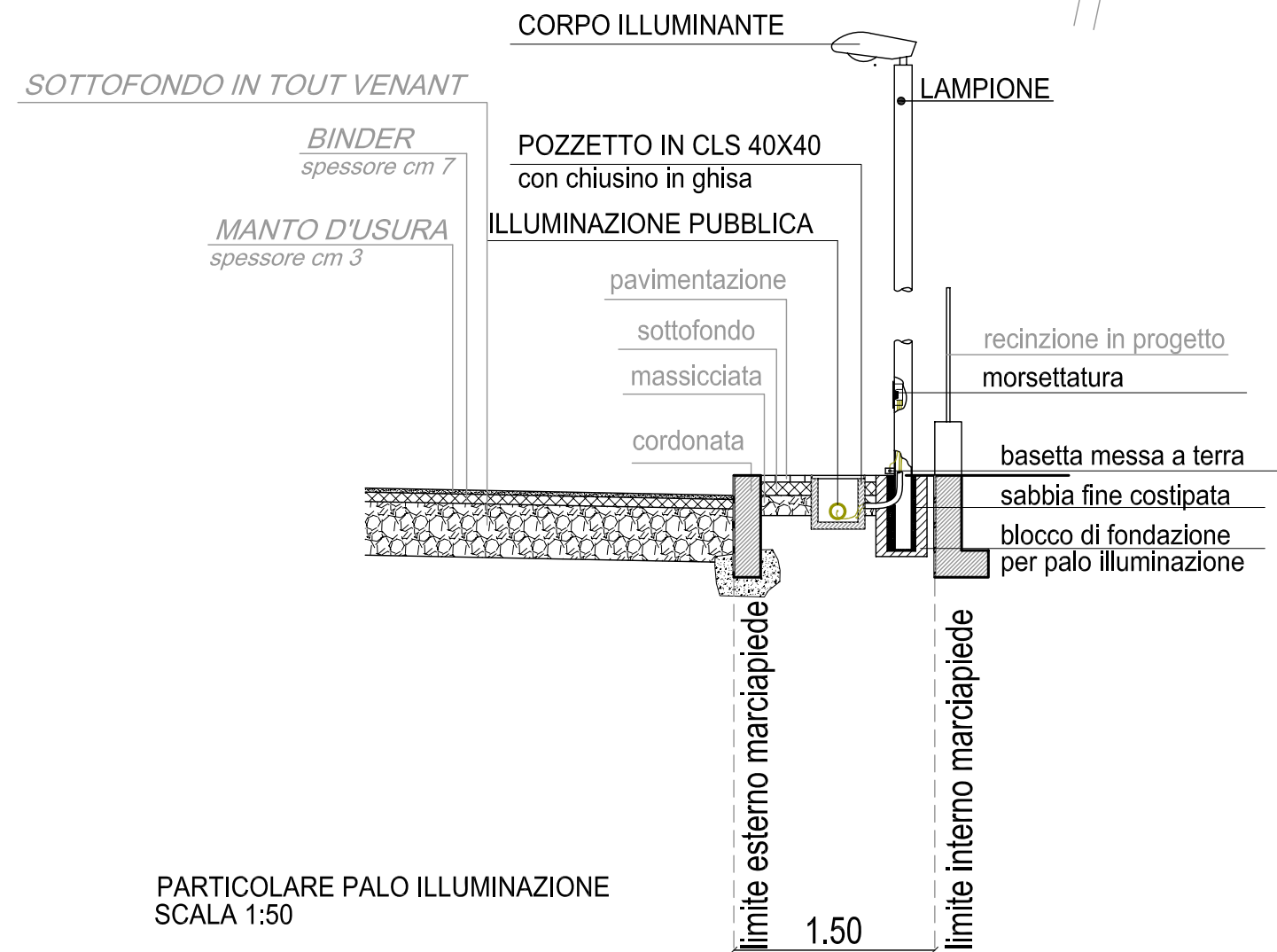


LEGENDA:


- CAVIDOTTO INTERRATO Ø 100
- POZZETTO IN CLS 40X40 PER ILLUMINAZIONE PUBBLICA



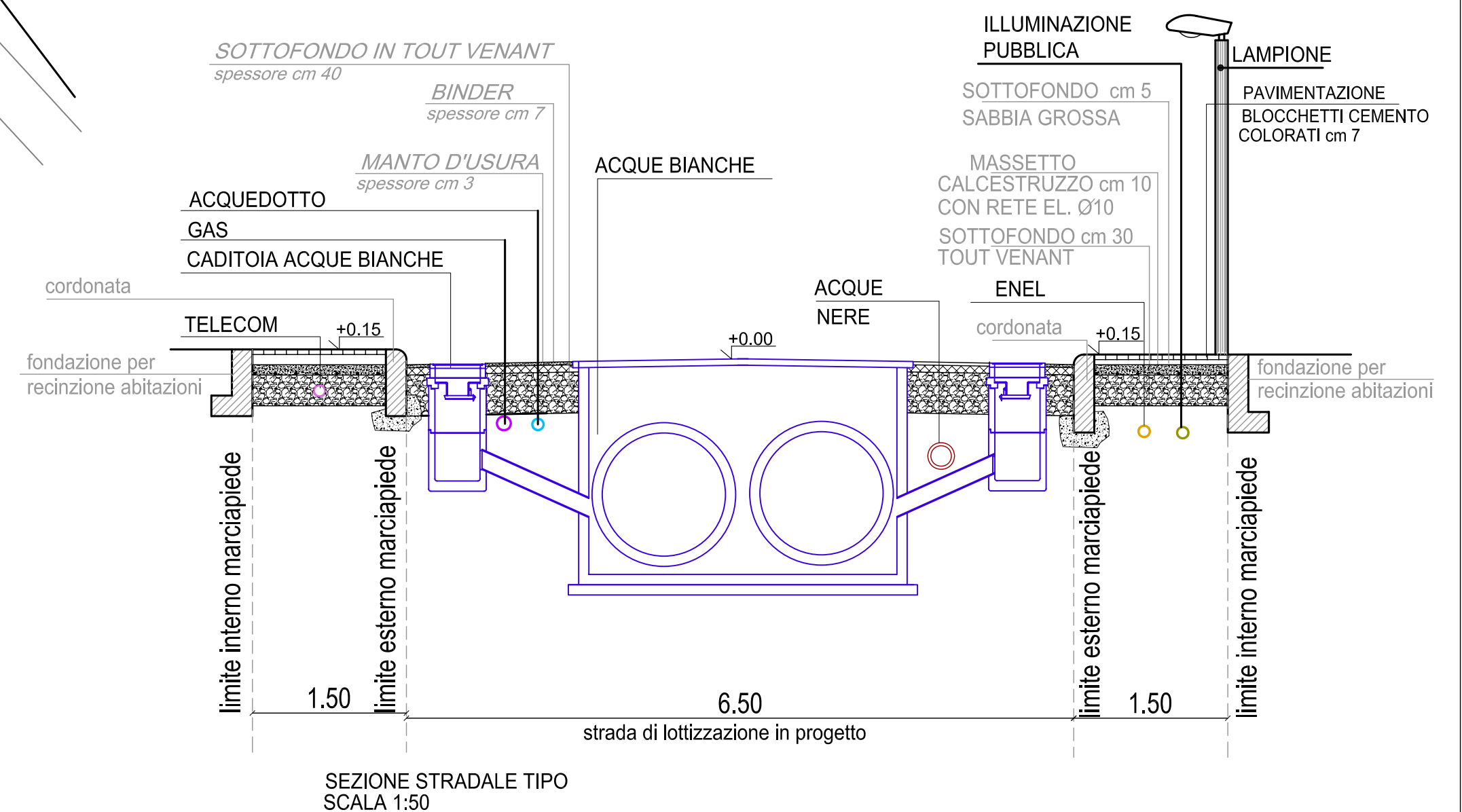
PARTICOLARE PALO ILLUMINAZIONE
SCALA 1:50

LEGENDA:

- limite area intervento
- limite di proprietà
- limite piano di recupero
- EDIFICIO ESISTENTE
- SUP. SVILUPPO FABBRICATO
- PISTA CICLO-PEDONALE
- MARCIAPIEDE
- ALBERO: acer campestre
- PARCHEGGIO
- VERDE
- ACCESSO CARRAIO



PLANIMETRIA GENERALE - SCHEMA ACQUEDOTTO
SCALA 1:500



SEZIONE STRADALE TIPO
SCALA 1:50

- COMUNE DI FOSSO' -

PIANO DI LOTTIZZAZIONE AT R30
RELATIVO ALL'AREA SITUATA IN VIA CALLESETTE - AT_R30
FOGLIO n.5 - mappali 146 porzione,292,6556,
6627porzione,6629,6764
PIANO DI RECUPERO
RELATIVO ALL'AREA SITUATA IN VIA CALLESETTE
FOGLIO n.5 - mappali 146 porzione,6627 porzione, 6781,6782

Fg. n. 5 - Mappali 146, 292, 6556, 6627, 6629, 6764, 6781, 6782

IMMOBILIARE SERENA s.r.l
V.le Madonna Delle Grazie, 5/A
Piove di Sacco -Padova

CANDIAN SETTIMO- DE BERNARDIN ANNA MARIA
Via Cartile
Fossò - Venezia

ING. BRUNO FOSSATO

I PROGETTISTI:

STUDIO TECNICO FOSSATO - P.zza Matteotti 13bis int.3 - Campagna Lupia - Ve -
DOMICILIO PER COMUNICAZIONI: tel. 041.5140279 fax 041.5145413 e-mail: ingegneriafossato@gmail.com

ESECUTIVA

8

PLANIMETRIA ILLUMINAZIONE PUBBLICA
SEZIONE
PARTICOLARE

1 : 500
1 : 50

MARZO 2012

DATA:

AGGIORNAMENTO:

FILE:

TAVOLA:

DENOMINAZIONE DISEGNO:

SCALA:

- I professionisti incaricati si riservano l'esclusiva e assoluta proprietà del presente elaborato tutelato o termine di legge -