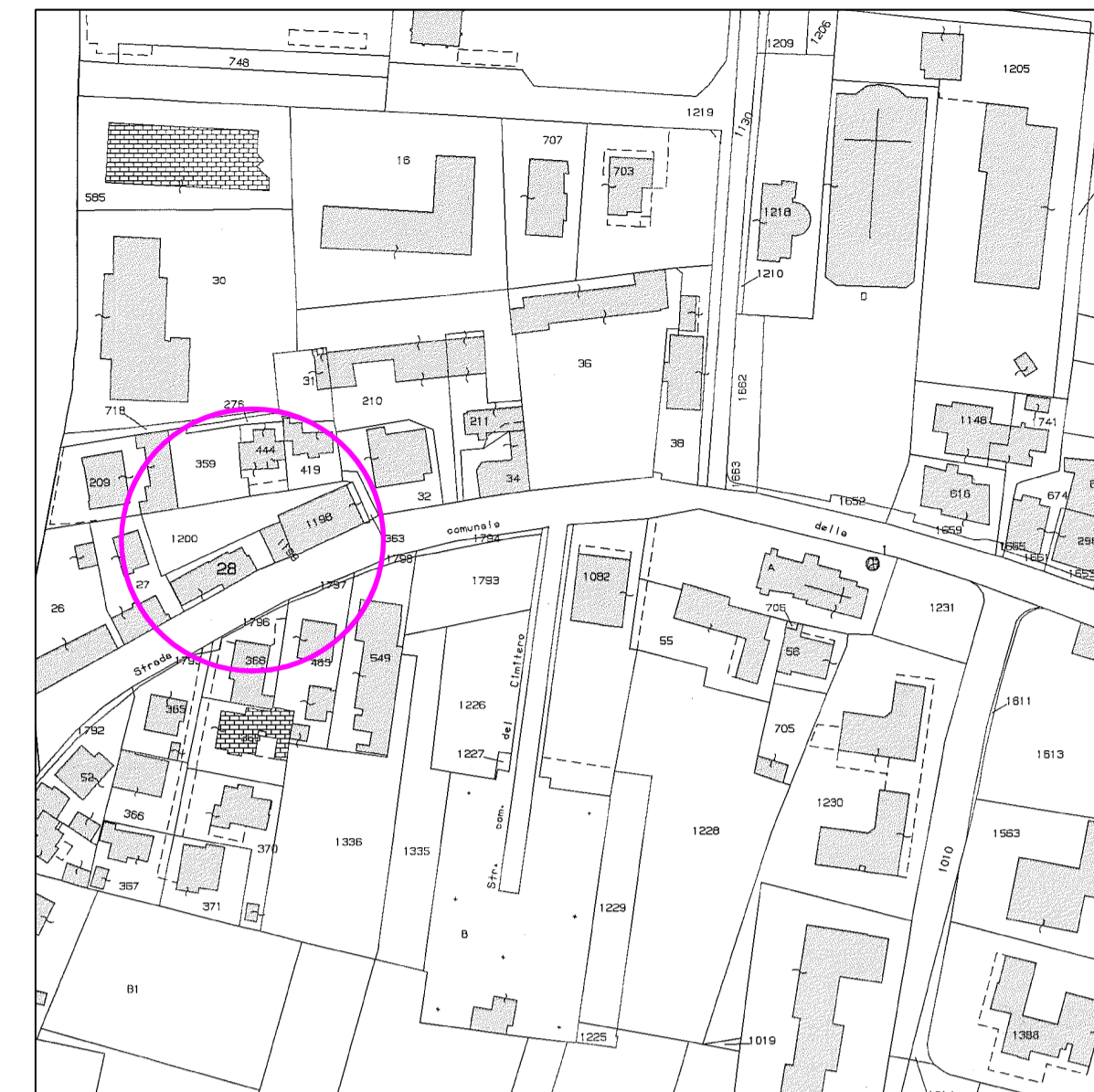
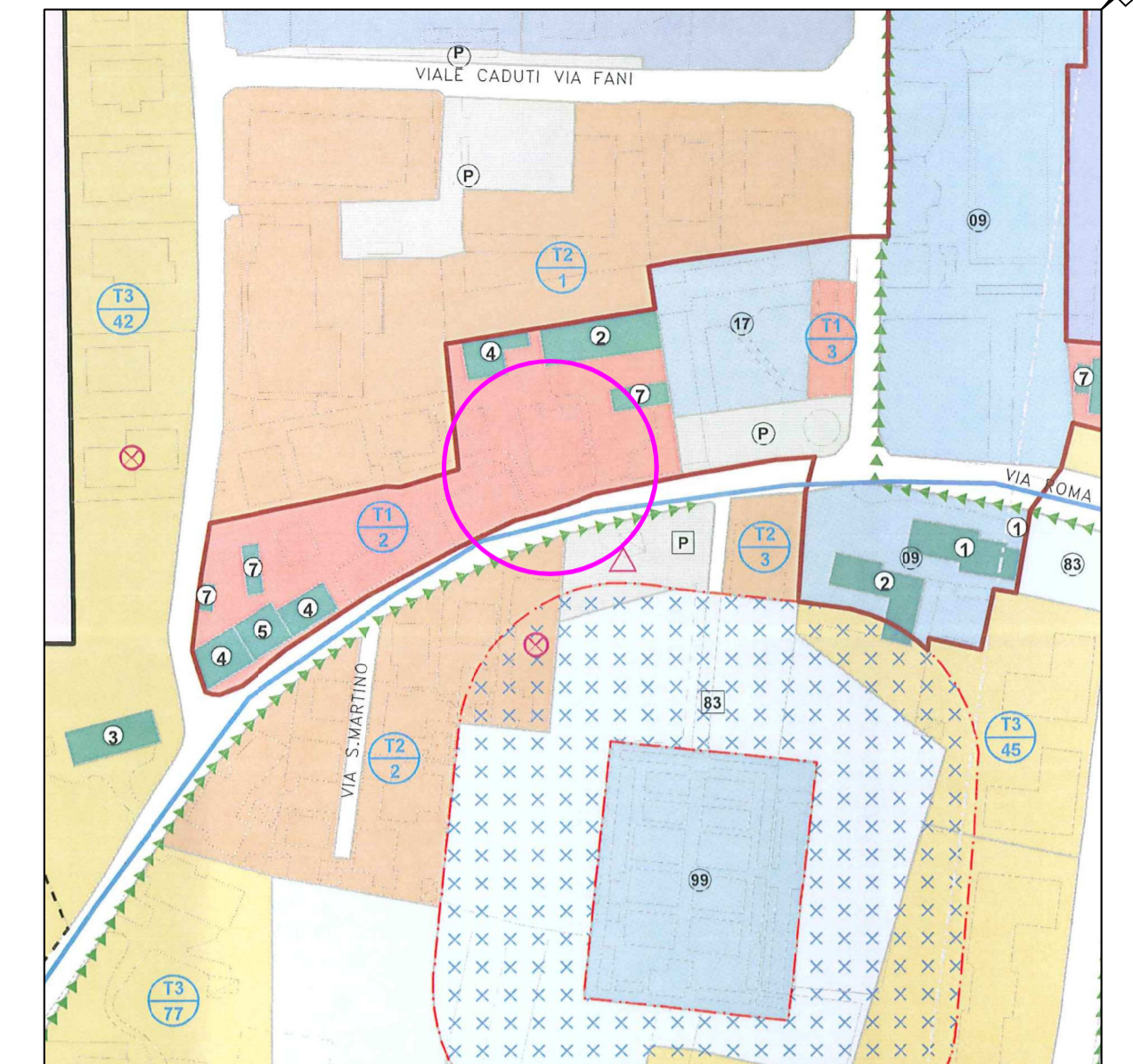


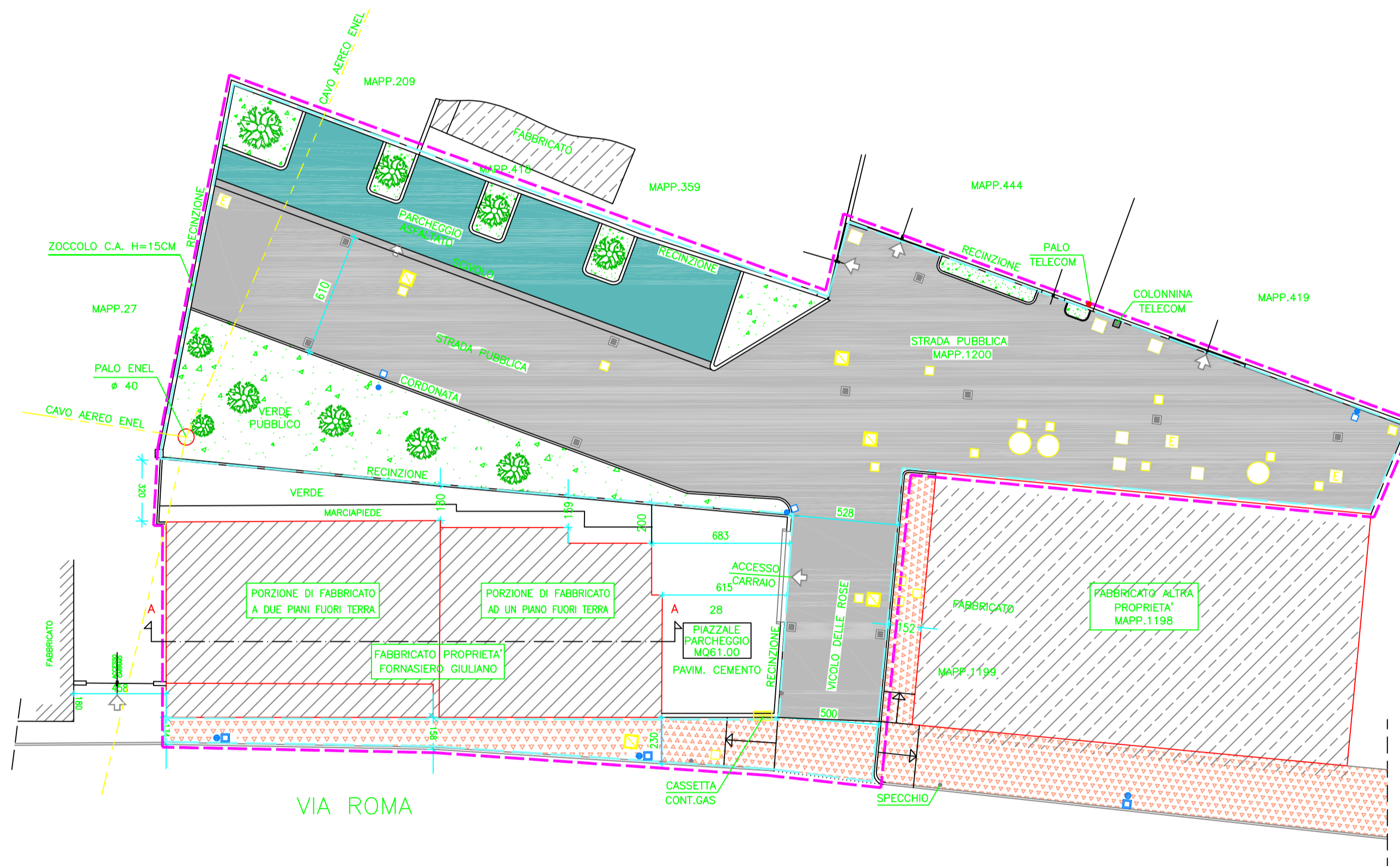
SEZIONE A-A_PLANIVOLUMETRICA
SCALA 1:100



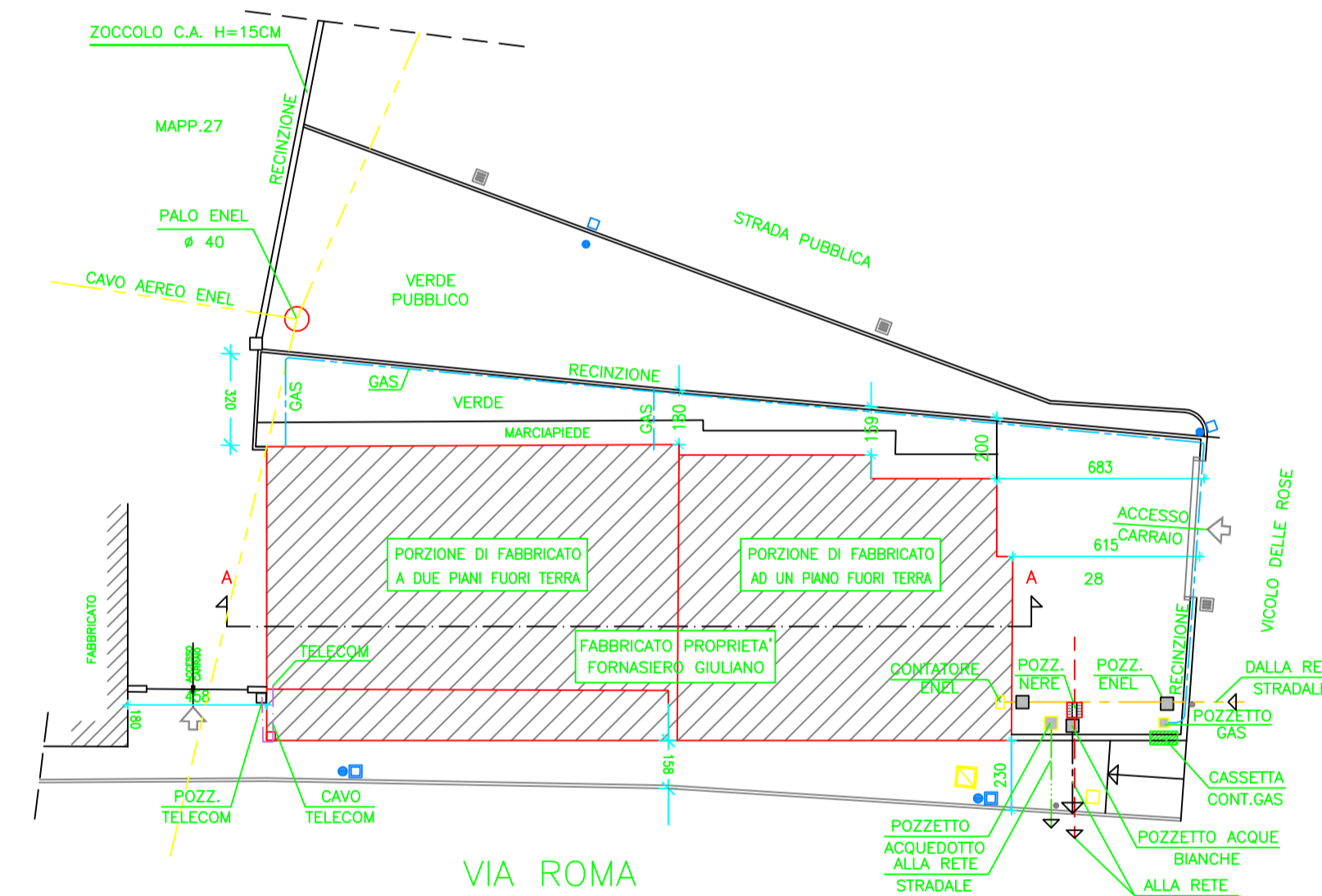
ESTRATTO DI MAPPA SCALA 1:2000
FOGLIO 4-MAPPALE 28-1199-1200



ESTRATTO DEL P.I. SCALA 1:2000



PLANIMETRIA SCALA 1:200



PLANIMETRIA SCALA 1:200
INFRASTRUTTURA A RETE ESISTENTI

- PERIMETRAZIONE AREA DI DEGRADO (MAPP. 28-1199-1200)
- PERIMETRAZIONE AREA PUBBLICA
- FABBRICATO OGGETTO DI RICHIESTA DI P.C.
- FABBRICATO ALTRA PROPRIETA'
- MARCIAPIEDE PUBBLICO IN BETTONELLA
- PARCHEGGIO PUBBLICO IN ASFALTO
- STRADA PUBBLICA IN ASFALTO
- VERDE PUBBLICO

LEGENDA OPERE ESISTENTI

- CONDOTTA ACQUE BIANCHE
- CONDOTTA ACQUE NERE
- LINEA TELEFONICA
- LINEA ENEL
- CONDOTTA GAS-METANO
- CONDOTTA ACQUEDOTTO
- CADITOIA STRADALE
- POZZETTI STRADALI DI ISPEZIONE CON COPERCHIO IN GHISA
- PALO ILLUMINAZ. PUBBLICA
- SEGNALETICA STRADALE VERTICALE
- POZZETTI DI ISPEZIONE INTERNI ALLA PROPRIETA'
- ACCESSO CARRAIO

COMUNE DI FOSSO'
Provincia di Venezia

PROGETTO
PIANO DI RECUPERO DI AREA DI DEGRADO
(DELIBERA DEL CONSIGLIO COMUNALE N.79 DEL 30_12_2010)
PER RISTRUTTURAZIONE E AMPLIAMENTO
DI UN FABBRICATO AD USO COMMERCIALE
ARTIGIANALE E ABITATIVO

DITTA PROPRIETARIA
FORNASIERO GIULIANO
viale Pisani n°38
30030 FOSSO' (VE)

PROGETTAZIONE
studio SALMASO & ASSOCIATI
Via Callesette n. 15 - 30030 - Fosso' - Venezia - Italy - Tel. +39.041.440.65.22
Fax +39.041.418.66.08 - www.studio-salmaso.it - email: info@studio-salmaso.it
[Dott. Salmaso Ing. Lorenzo] [Dott. Salmaso Ing. PierVittorio] [Dott. Salmaso geom. Gianpaolo]

Progettista incaricato:
- Dott. Ing. Lorenzo Salmaso

PIANO DI RECUPERO

TITOLO
ESTRATTO P.I. - ESTRATTO MAPPA
PLANIMETRIA STATO DI FATTO
INFRASTRUTTURE A RETE ESISTENTI

REV	Data	Descrizione	Scala	Data	Elaborato N.
a	-	-	1:2000-1:200-1:100	Giugno 2011	PR01
b	-	-	-	-	CORREZIONE
c	-	-	-	-	-
d	-	-	-	-	-

Disegno di proprietà dello studio SALMASO & ASSOCIATI
Sono vietate la diffusione e la riproduzione a norma di legge