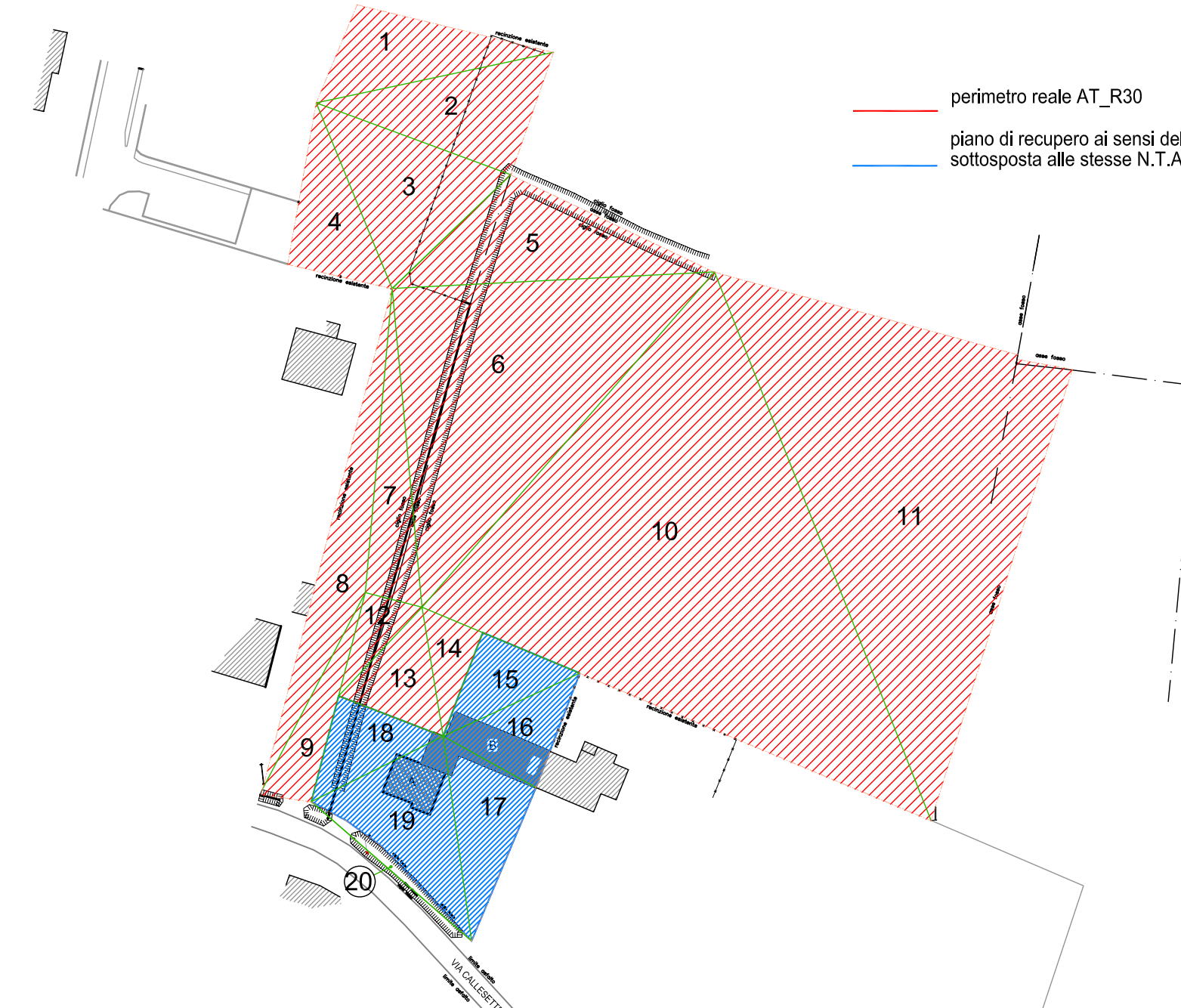
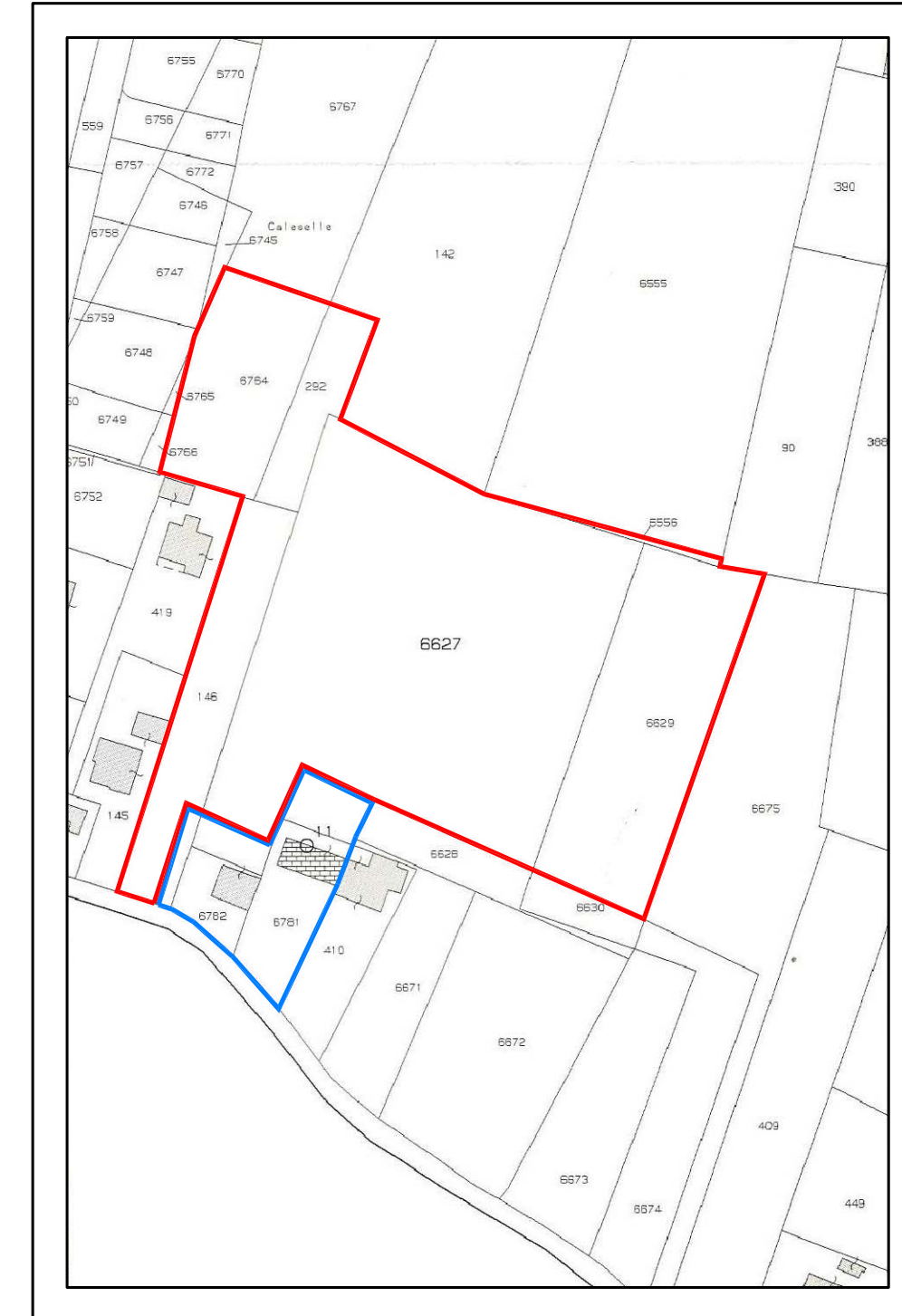


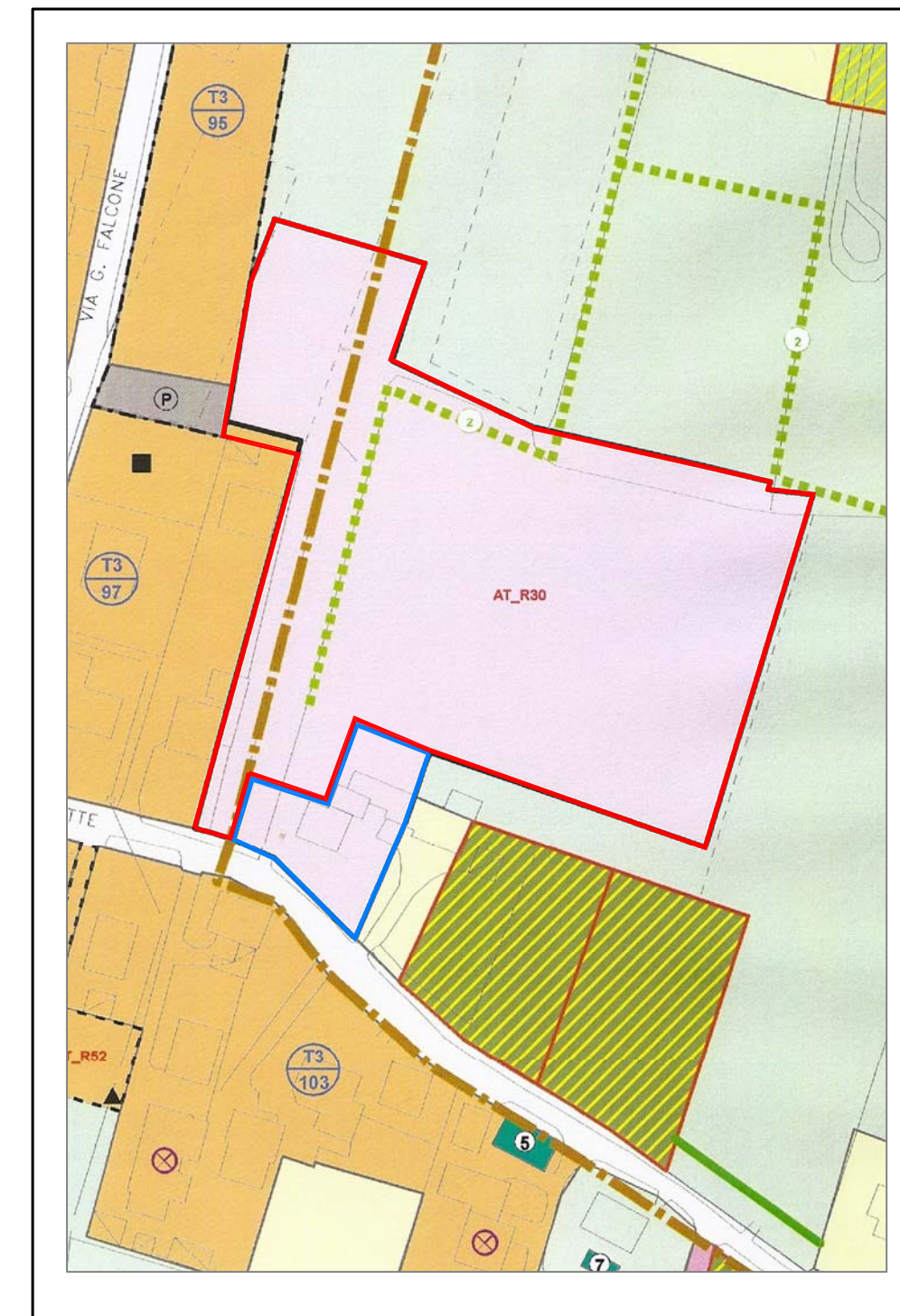
SCHEMA INTEVENTO: ATR_30 E PIANO DI RECUPERO	
VERIFICA PERIMETRO	
PERIMETRO AREA INTERVENTO ESISTENTE	707,38 m
10% PERIMETRO ESISTENTE: 707,38*0,10=	70,74 m
NUOVO AREA INTERVENTO	692,98 m
DIFFERENZA PERIMETRO ESISTENTE- NUOVO PERIMETRO: 707,38-692,98=	14,40 m
differenza perimetro < 10% perimetro esistente → 14,40 m < 70,74 m	



SCHEMA VERIFICA DATI METRICI AT_R30- PIANO DI RECUPERO

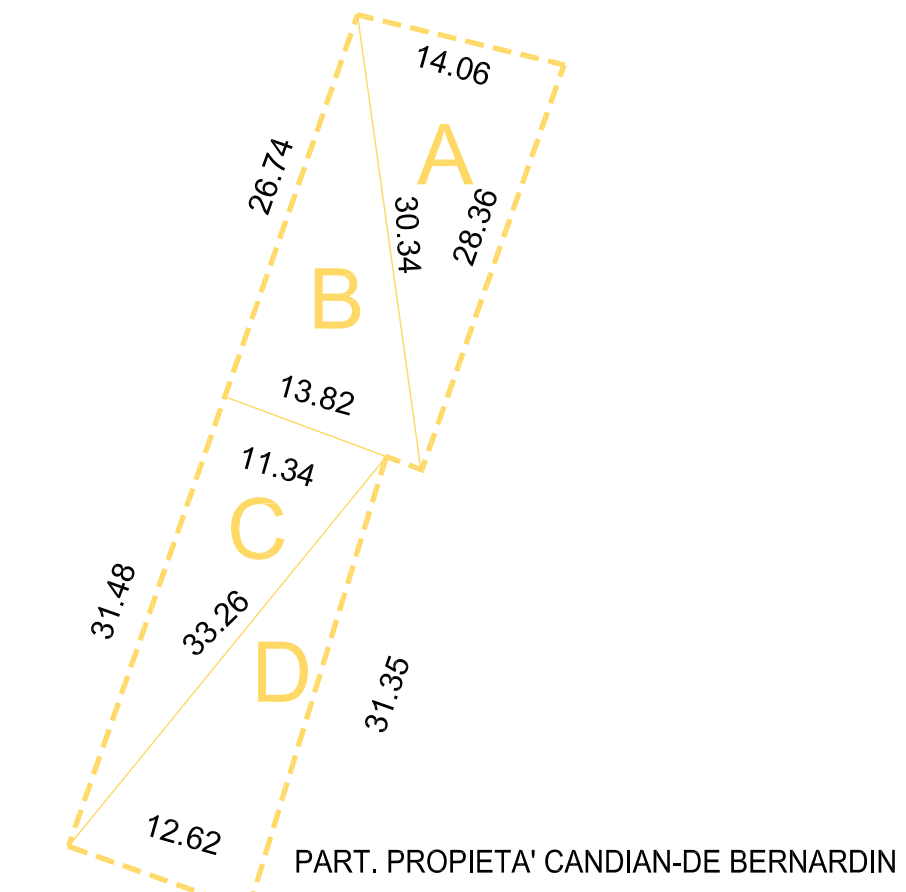


ESTRATTO DI MAPPA
SCALA 1:2000

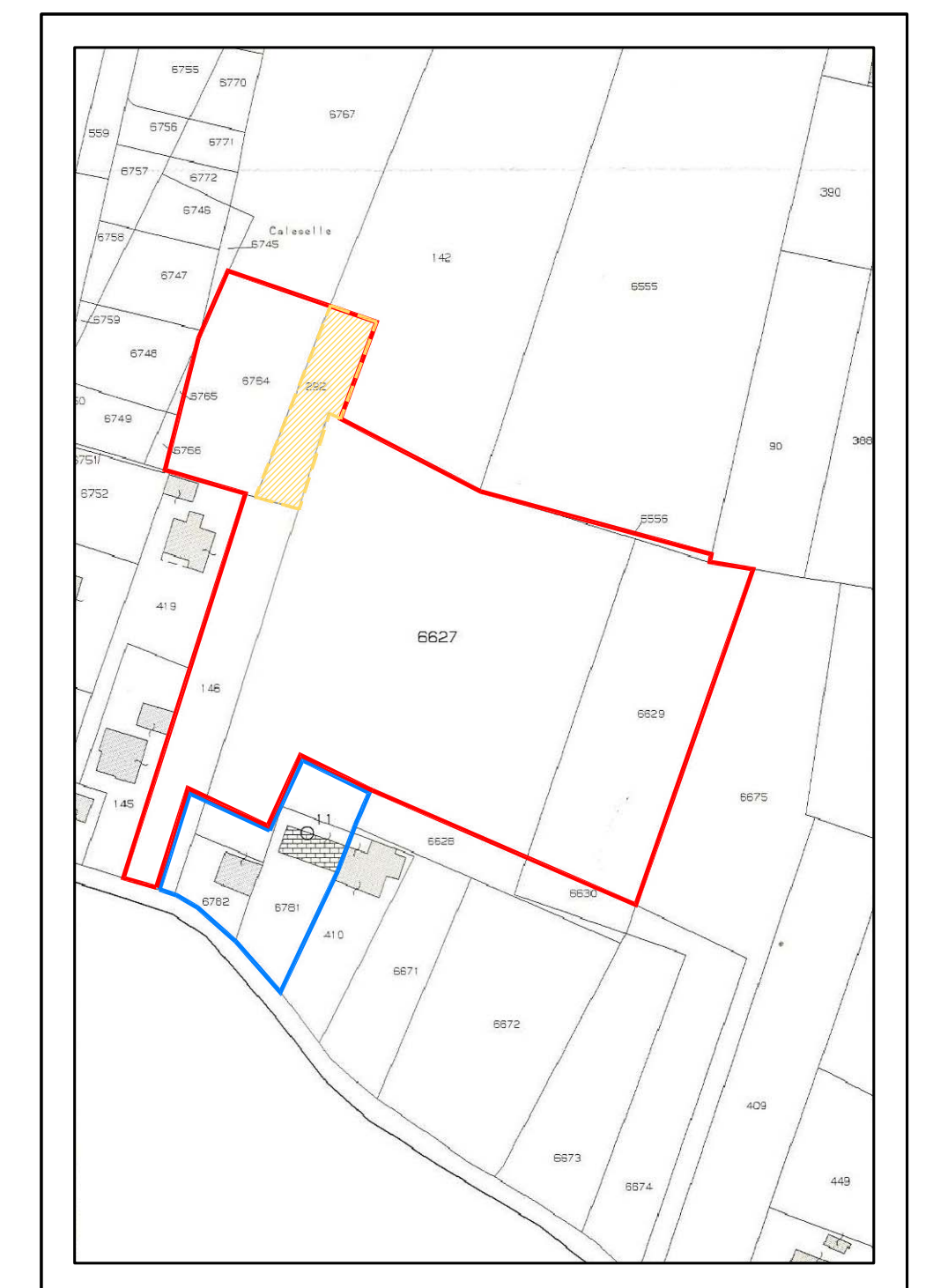


ESTRATTO DI P.I.
SCALA 1:2000

CALCOLO AREA CANDIAN- DE BERNARDIN				
TRIANGOLO	LATI			AREA
N	a	b	c	
A	14,06	28,36	30,34	198,33
B	30,34	26,74	13,82	184,74
C	11,34	31,48	33,26	178,46
D	33,26	31,35	12,62	197,62
AREA CANDIAN-DE BERNARDIN_AT_R30				759,15
AREA CANDIAN-DE BERNARDIN=				760,00 MQ
AREA IMMOBILIARE SERENA=				16.555,00 MQ
AREA PIANO RECUPERO=				1920,00,00 MQ



SCHEMA-PIANO PARTICELLARE AT_R30:



ESTRATTO DI MAPPA
SCALA 1:2000
Fig.5 mapp.146, 292, 65565, 6627, 6629, 6764, 6781 e 6782

perimetro reale AT_R30
area piano di recupero ai sensi della L. 14/2009 sottoposta alle stesse N.T.A. dell'AT_R30
mapp. 292: proprietà Candian Settimo e De Bernardin Anna Maria
La rimanente area è di proprietà dell'Immobiliare Serena s.r.l.

CALCOLO AREA				
TRIANGOLO	LATI			AREA
N	a	b	c	
1	23,29	44,20	53,10	508,31
2	53,10	28,36	45,39	643,53
3	43,87	45,39	35,98	734,12
4	35,73	43,87	23,43	417,84
5	35,98	49,39	70,66	830,92
6	70,08	70,66	97,37	2473,67
7	12,80	70,08	66,81	421,66
8	66,81	48,54	113,17	623,20
9	11,00	48,54	47,25	259,87
10	97,37	120,79	129,07	5581,08
11	129,07	81,20	103,45	4197,06
12	12,80	23,35	26,65	149,44
13	26,65	28,60	24,50	302,35
14	14,70	24,30	28,60	178,58
15	24,30	23,00	32,95	279,32
16	32,95	26,85	23,25	309,02
17	23,25	36,40	45,20	420,82
18	24,50	32,20	23,90	290,83
19	32,20	45,20	46,45	690,23
20				-70,22
21	1,01	12,33	12,29	-6,21
TOTALE				19235,42

- COMUNE DI FOSSO' -

PIANO DI LOTTIZZAZIONE AT R30
RELATIVO ALL'AREA SITUATA IN VIA CALLESETTE - AT_R30
FOGLIO n.5 - mappali 146 porzione,292,6556,
6627porzione,6629,6764
PIANO DI RECUPERO
RELATIVO ALL'AREA SITUATA IN VIA CALLESETTE
FOGLIO n.5 - mappali 146 porzione,6627 porzione, 6781,6782

Fg. n. 5 - Mappali 146, 292, 6556, 6627, 6629, 6764, 6781, 6782

DITTA: IMMOBILIARE SERENA s.r.l.
V.le Madonna Delle Grazie, 5/A
Piove di Sacco - Padova
CANDIAN SETTIMO- DE BERNARDIN ANNA MARIA
Via Cartile
Fosso - Venezia

ING. BRUNO FOSSATO

I PROGETTISTI:
STUDIO TECNICO FOSSATO - P.zza Matteotti 13bis int.3 - Campagna Lupia - Ve -
tel. 041.5140279 fax 041.5145413 e-mail: ingegnerfossato@gmail.com

ESECUTIVA 2	CALCOLO AREA SCHEMA VERIFICA DATI METRICI	1 : 500	MARZO 2012 DATA:
TAVOLA:	DENOMINAZIONE DISEGNO:	SCALA:	AGGIORNAMENTO:
- I professionisti incaricati si riservano l'esclusiva e assoluta proprietà del presente elaborato tutelato a termine di legge -			
FILE:			

PLANIMETRIA GENERALE -CALCOLO AREA
SCALA 1:500

