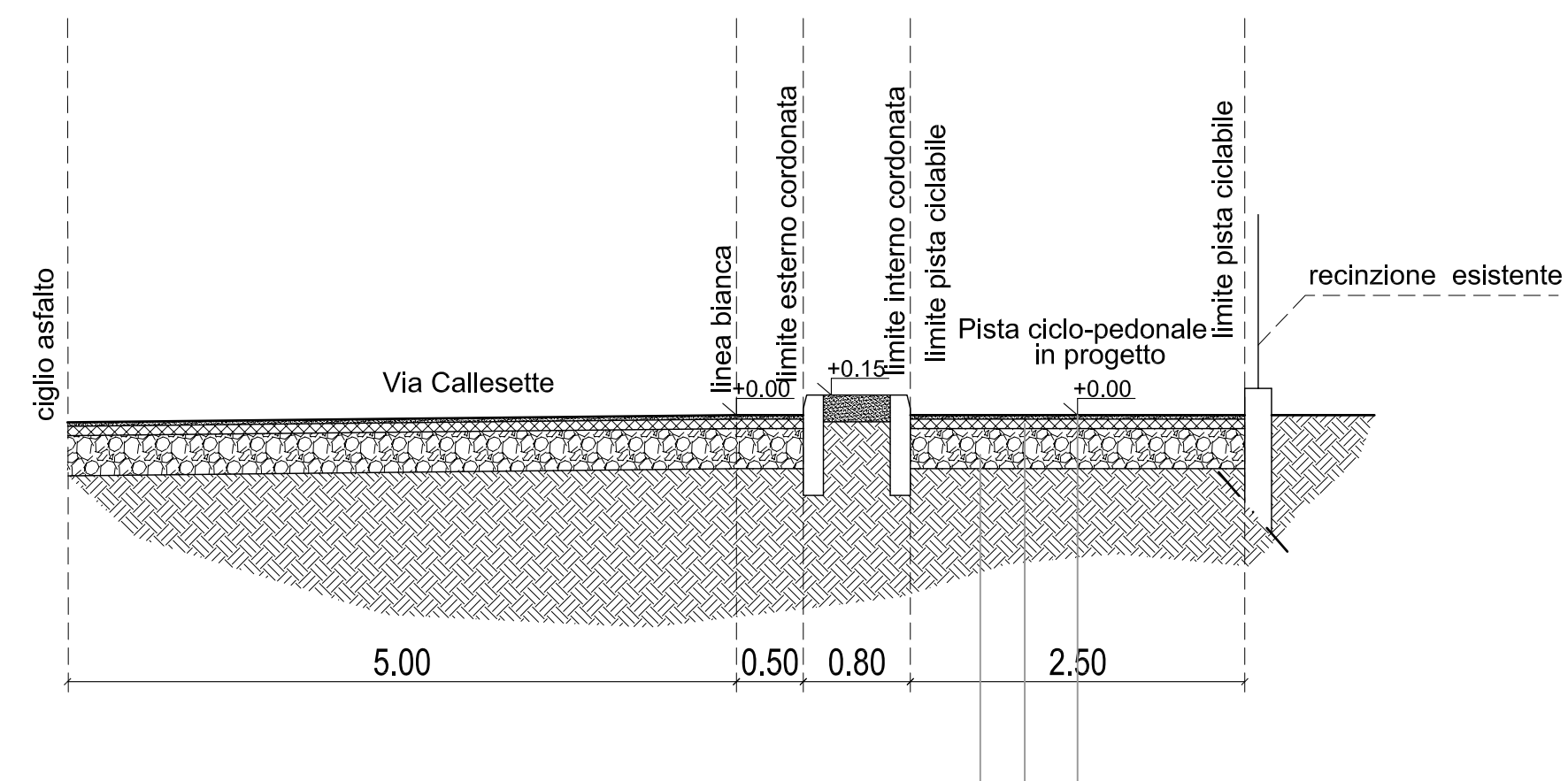
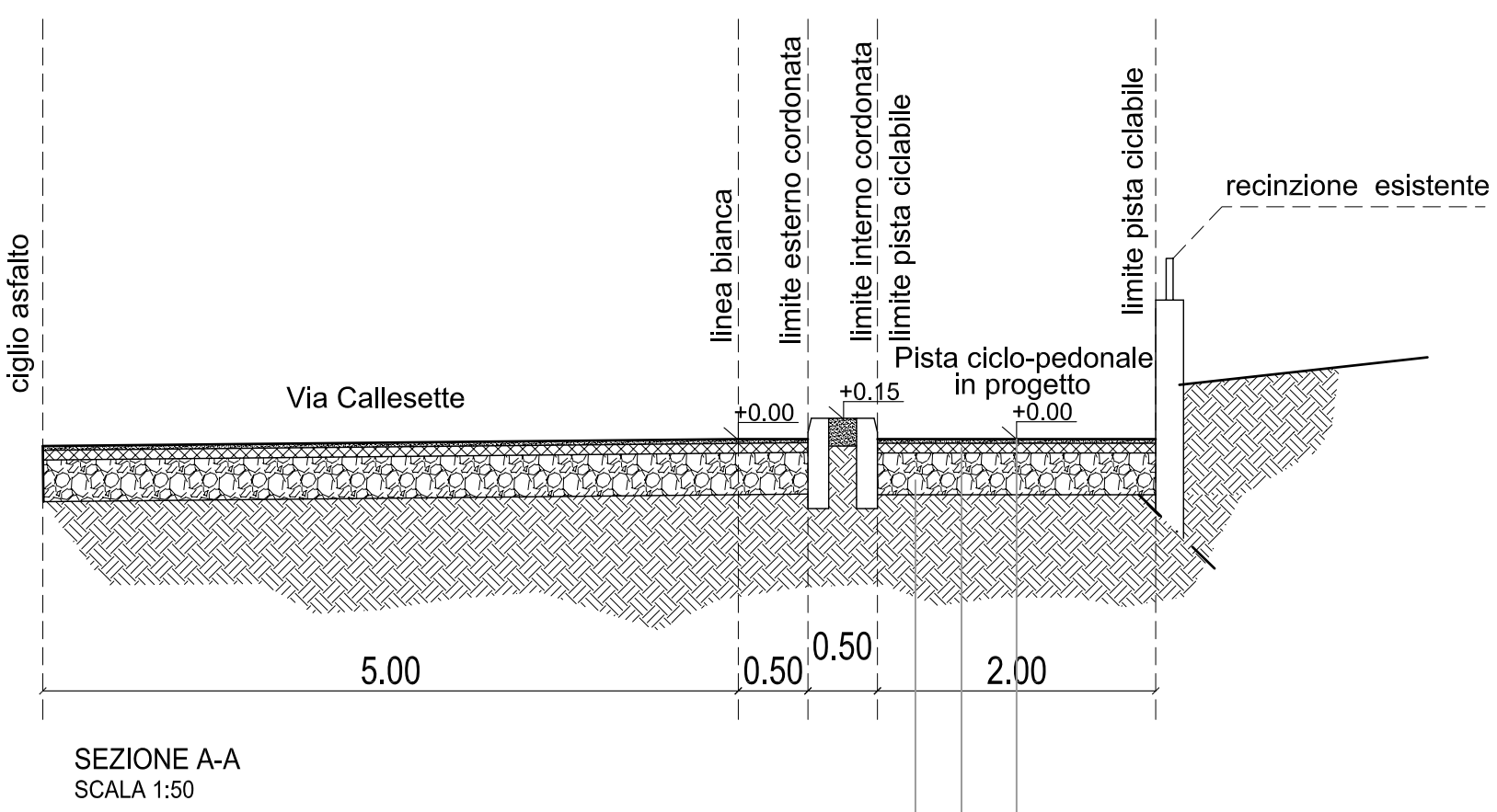


LEGENDA

- Limite area intervento
- Limite proprietà
- Opere extra-ambito
- Sup. sviluppo fabbricati
- PISTA CICLO-PEDONALE
- MARCIAPIEDE
- PARCHEGGIO
- VERDE
- ACCESSO CARRAIO
- PALO ILLUMINAZIONE in progetto
- PALO ILLUMINAZIONE esistente

SEGNALETICA VERTICALE:

- Segnale dare precedenza (esistente)
- Pista ciclo-pedonale (in progetto)



SOTTOFONDO IN TOUT VENANT
spessore cm 30

BINDER
spessore cm 7

MANTO D'USURA
spessore cm 3

- COMUNE DI FOSSO' -

PIANO DI LOTTIZZAZIONE AT R30
RELATIVO ALL'AREA SITUATA IN VIA CALLESETTE - AT_R30
FOGLIO n.5 - mappali 146 porzione,292,6556,
6627porzione,6629,6764

PIANO DI RECUPERO
RELATIVO ALL'AREA SITUATA IN VIA CALLESETTE
FOGLIO n.5 - mappali 146 porzione,6627 porzione, 6781,6782

Fg. n. 5 - Mappali 146, 292, 6556, 6627, 6629, 6764, 6781, 6782

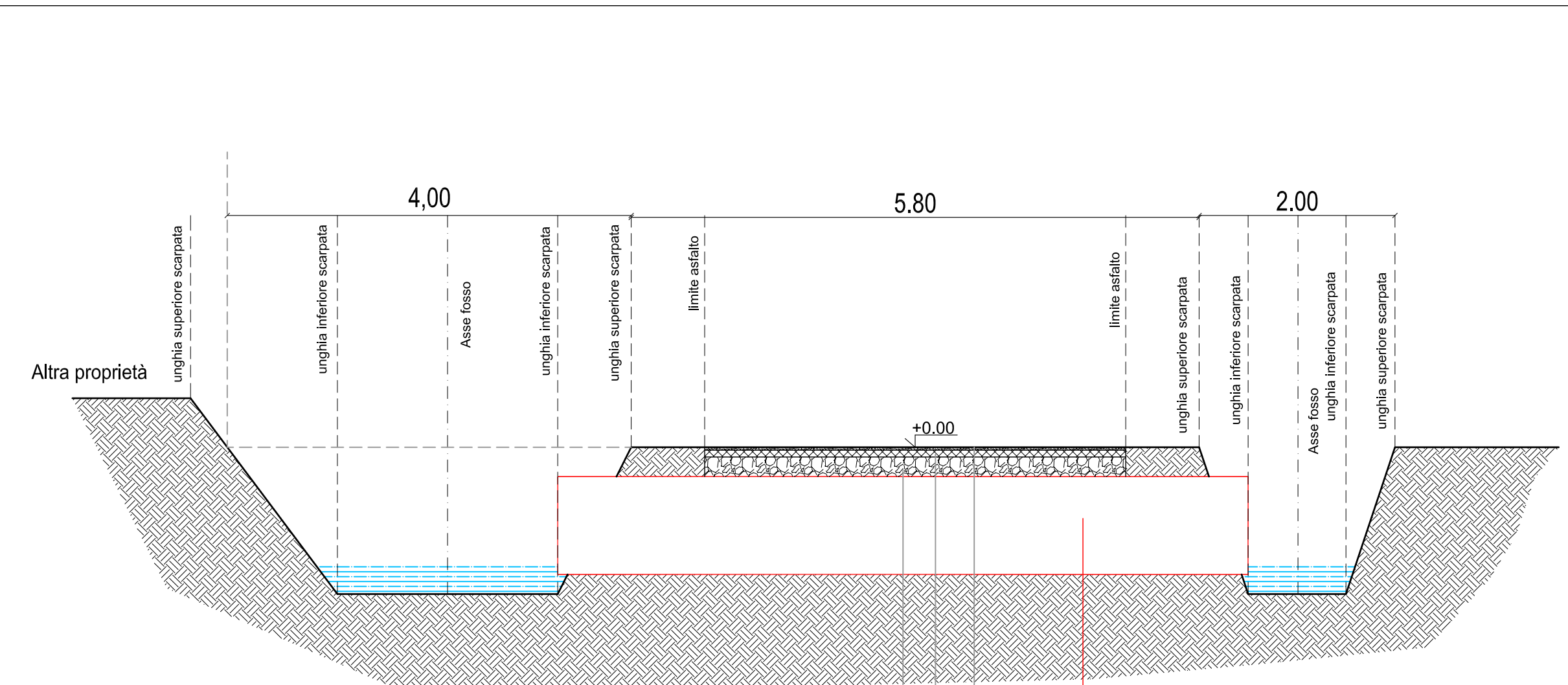

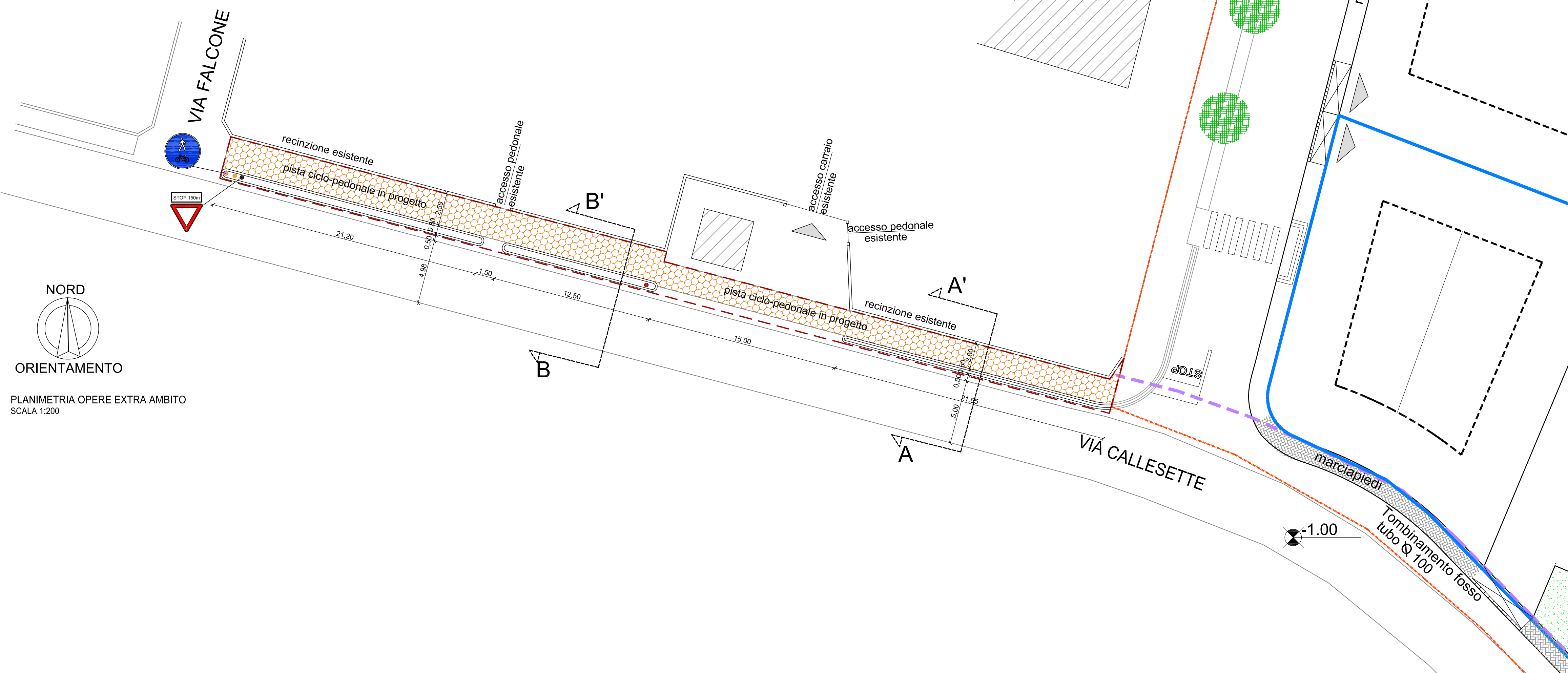
IMMOBILIARE SERENA s.r.l.
V.le Madonna Delle Grazie, 5/A
Piove di Sacco -Padova

CANDIAN SETTIMO- DE BERNARDIN ANNA MARIA
Via Carille
Fosso' - Venezia

ING. BRUNO FOSSATO

I PROGETTISTI:
STUDIO TECNICO FOSSATO - P.zza Matteotti 13bis int.3 - Campagna Lupia - Ve -
DOMICILIO PER COMUNICAZIONI: tel. 041.5140279 fax 041.5145413 e-mail: ingegnerfossato@gmail.com

14	OPERE EXTRA-AMBITO: PLANIMETRIE SEZIONI	1 : 200 1 : 50	MARZO 2012 DATA:
	DENOMINAZIONE DISEGNO:	SCALA:	MAGGIO 2012 AGGIORNAMENTO:
- I professionisti incaricati si riservano l'esclusiva e assoluta proprietà del presente elaborato tabulato o termine di legge -		FILE:	



SOTTOFONDO IN TOUT VENANT
spessore cm 30

BINDER
spessore cm 7

MANTO D'USURA
spessore cm 3

TUBO IN CLS
120 x 100

