



















LEGENDA:

-  n.2 tubi PVC Φ 160 BT
-  n.1 tubi PVC Φ 160 BT
-  canalizzazione per linea BT
-  pozzetto prefabbricato in c.a.v. serie pesante mis.100x100x80 h con soletta di copertura in c.a. spessore 20 cm
-  pozzetto prefabbricato in c.a.v. serie pesante mis.80x80x80 h con soletta di copertura in c.a. spessore 20 cm
-  predisposizione per cassetta di sezionamento stradale
-  predisposizione per allacciamento pesante mis.80x80x80 h con soletta di copertura in c.a. spessore 20 cm

LEGENDA:

-  limite area intervento
-  limite di proprietà
-  limite piano di recupero
-  EDIFICIO ESISTENTE
-  SUP. SVILUPPO FABBRICATO
-  PISTA CICLO-PEDONALE
-  MARCIAPIEDE
-  ALBERO: acer campestre
-  PARCHEGGIO
-  VERDE
-  ACCESSO CARRAIO



- COMUNE DI FOSSO' -

PIANO DI LOTTIZZAZIONE AT R30
 RELATIVO ALL'AREA SITUATA IN VIA CALLESETTE - AT_R30
 FOGLIO n.5 - mappali 146 porzione,292,6556,
 6627porzione,6629,6764
PIANO DI RECUPERO
 RELATIVO ALL'AREA SITUATA IN VIA CALLESETTE
 FOGLIO n.5 - mappali 146 porzione,6627 porzione, 6781,6782

Fg. n. 5 - Mappali 146, 292, 6556, 6627, 6629, 6764, 6781, 6782

IMMOBILIARE SERENA s.r.l.
 V.le Madonna Delle Grazie, 5/A
 Piove di Sacco -Padova

CANDIAN SETTIMO- DE BERNARDIN ANNA MARIA
 Via Cartile
 Fossò - Venezia

ING. BRUNO FOSSATO

I PROGETTISTI:

STUDIO TECNICO FOSSATO - P.zza Matteotti 13bis int.3 - Campagna Lupia - Ve -
 DOMICILIO PER COMUNICAZIONI: tel. 041.5140279 fax 041.5145413 e-mail: ingegneriafossato@gmail.com

ESECUTIVA

7

PLANIMETRIA ENEL
 SEZIONE

1 : 500
 1 : 50

MARZO 2012

DATA:

AGGIORNAMENTO:


FILE:

TAVOLA:

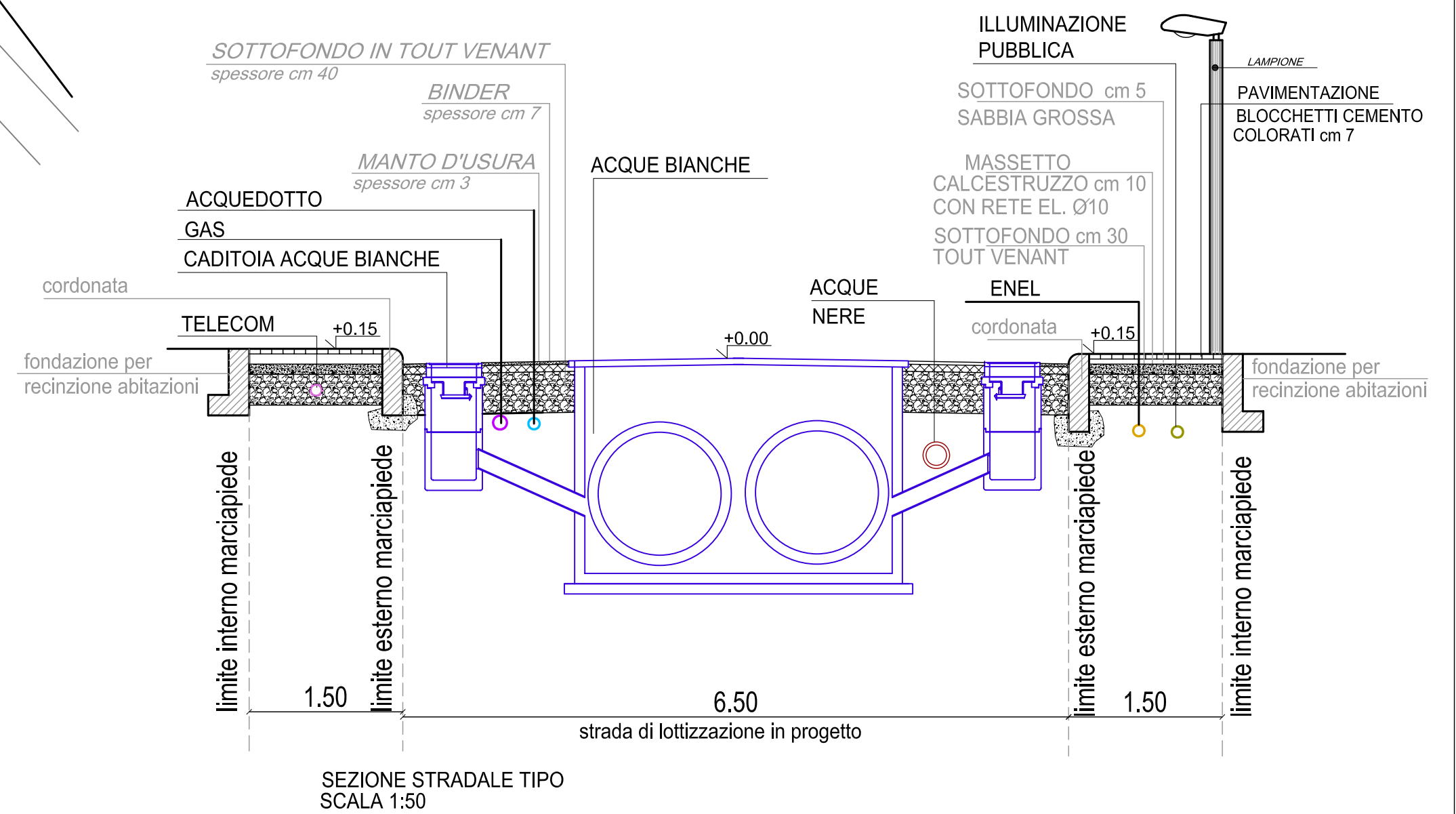
DENOMINAZIONE DISEGNO:

SCALA:

- I professionisti incaricati si riservano l'esclusiva e assoluta proprietà del presente elaborato tutelato o termine di legge -



PLANIMETRIA GENERALE -SCHEMA ACQUEDOTTO
 SCALA 1:500



SEZIONE STRADALE TIPO
 SCALA 1:50