

LOTTO N.	SUPERF.	SUP. COP.	VOLUME	OPERE DI URB.	VOLUME EDIF. ESIST.
1	1015	390	1000		
2	835	310	900		
3	PARCHEGGIO			60	
4	STRADE			3915	
5	VERDE			355	
6	PARCHEGGIO			225	
7	520	200	600		
8	450	180	360		
9	608	240	640		
10	607	240	640		
11	LOTTO PEREQUATO			619	
12	LOTTO PEREQUATO			625	
13	LOTTO PEREQUATO			625	
14	LOTTO PEREQUATO			676	
15	PARCHEGGIO			225	
16	690	275	700		
17	620	245	650		
18	620	245	650		
19	675	270	650		
20	716	285	700		
21	670	265	700		
22	660	264	700		
23	610	240	650		
24	PARCHEGGIO			92	
25	615	245	650		
26	617	246			823
27	570	228			650
28	570	228			700
29	VERDE			150	
TOT.	11668		10190	7567	2173

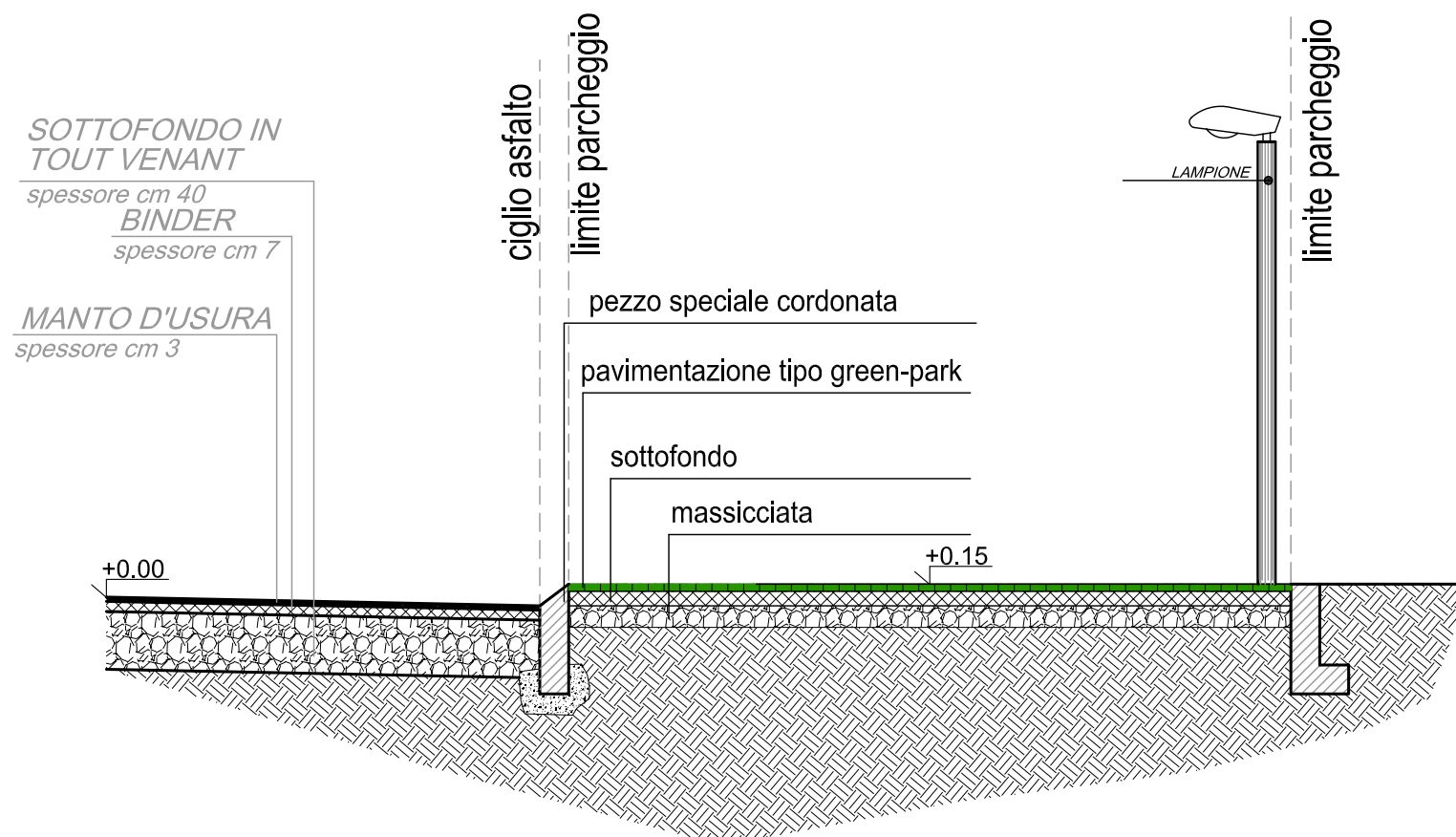
LEGENDA:

- limite area intervento
- - - limite di proprietà
- - - opere extra ambito
- PANCHINA
- PALO ILLUMINAZIONE
- CESTINO
- STACCIONATA IN LEGNO
- ▨ EDIFICIO ESISTENTE
- - - SUP. SVILUPPO FABBRICATO
- PISTA CICLOPEDONALE
- MARCIAPIEDE
- ALBERO: acer campestre
- PARCHEGGIO
- VERDE
- ▲ ACCESSO CARRAIO

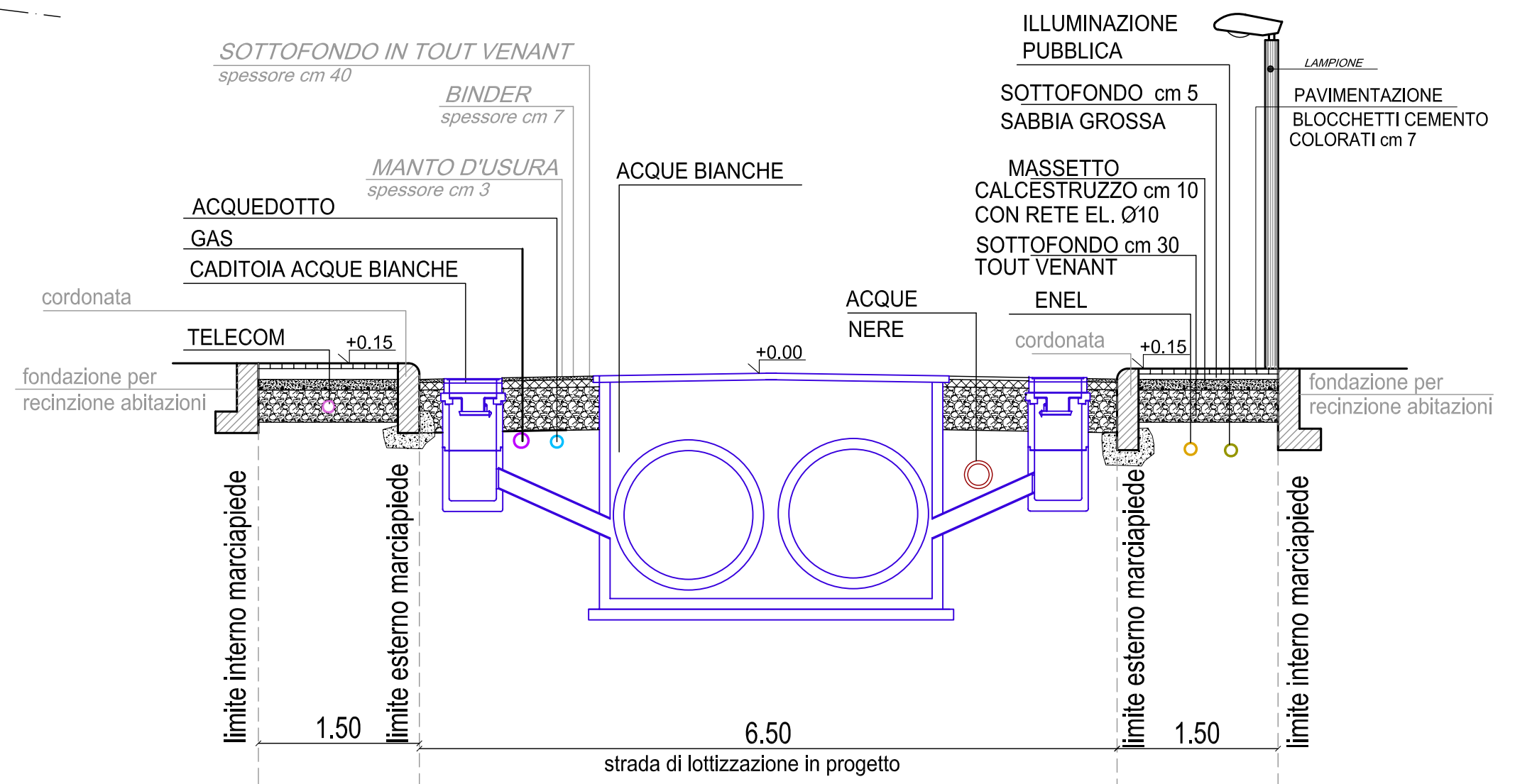


PROPR.	MAPP.	SUPERF. CATAST.	SUPERFICIE REALE DI INTERVENTO	VOLUME	SUPERF. DA CEDERE AL COMUNE	SUP. FOND. REALE
BOZZATO EDO	6627	10900				
	6782	450				
	6781	930				
	6629	3570				
	6556	36				
	146	1900				
	6764	1795	16555	9830	7094	9461
CANDIAN S.	292	800	760	360	310	450
VIABILITA'						3915
PARCH.						602
VERDE						505
LOTTO PER.						2545
PIANO DI RECUPERO			1920	2173	163	1757
TOTALE			19235	12363	7567	19235

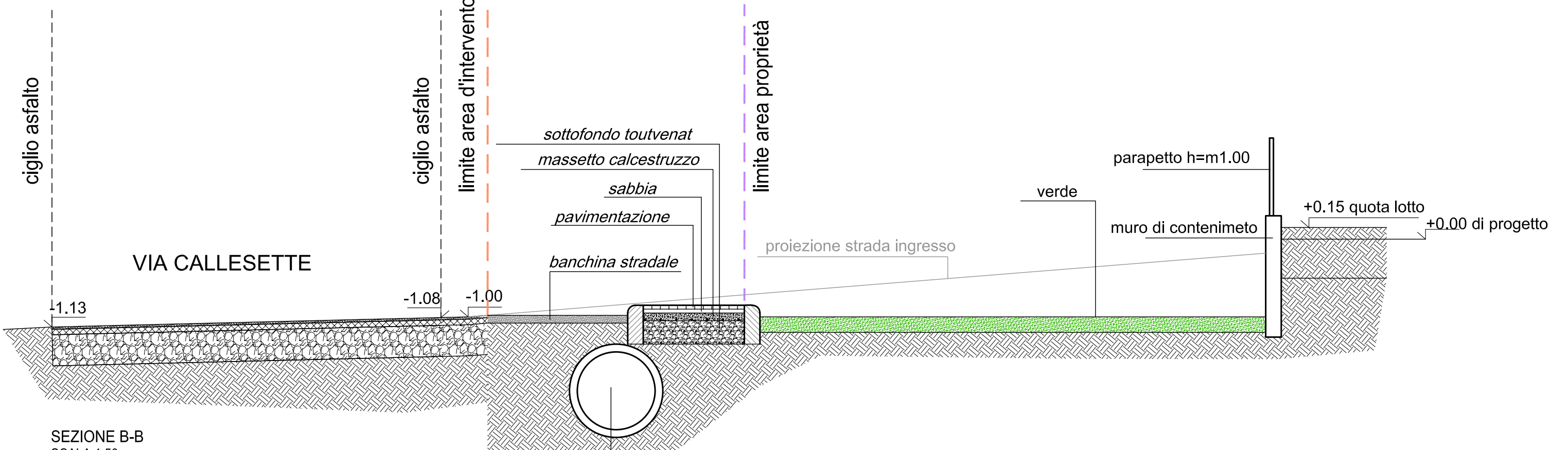
ABITANTI EQUIVALENTI : 10190 /150= 68 PER IL P. U. A. — 2173/150=15 PER IL PIANO DI RECUPERO 2400/150=16 LOTTI PEREQUATI



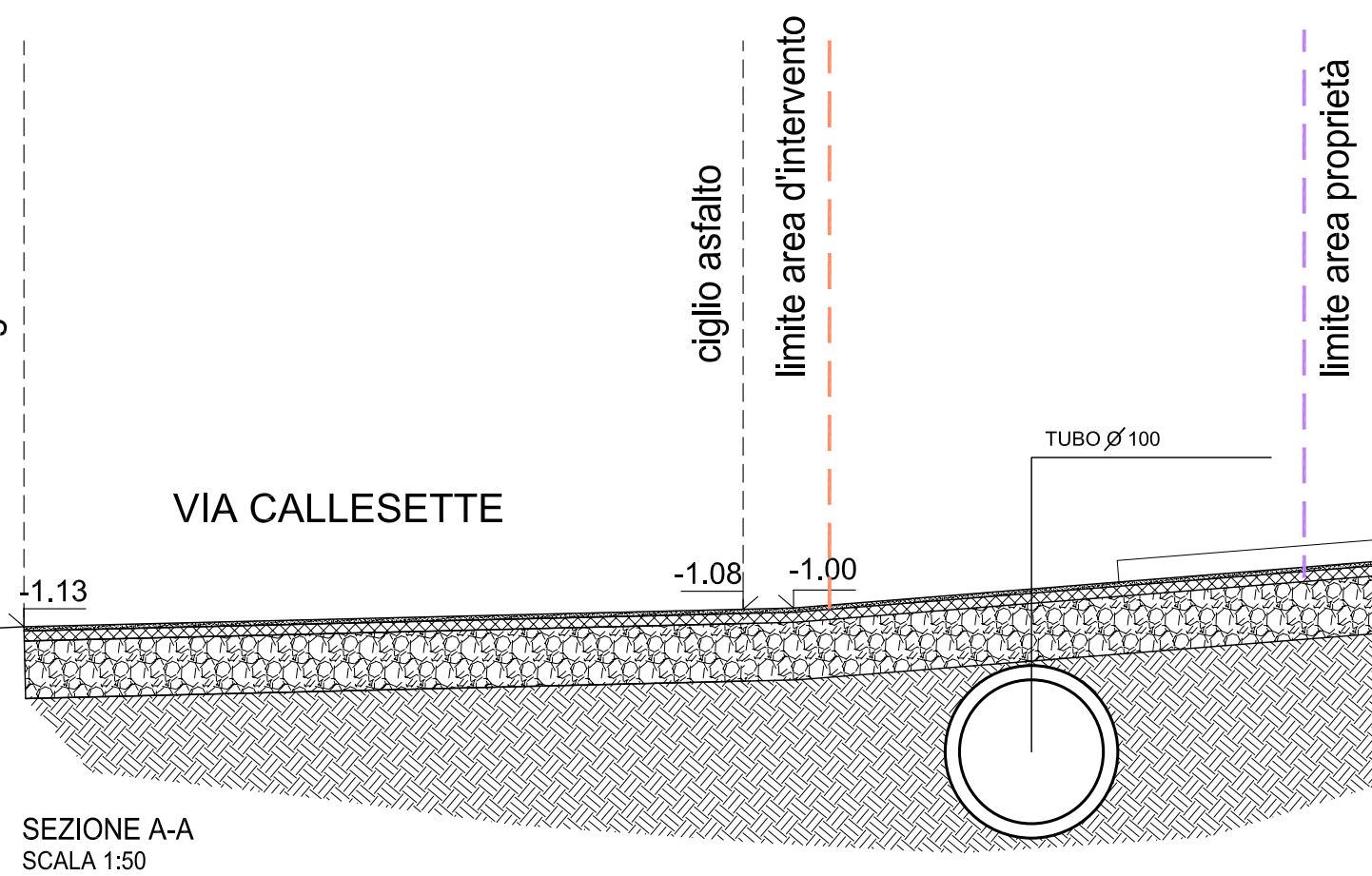
SEZIONE TIPO PARCHEGGIO
SCALA 1:50



SEZIONE STRADALE TIPO
SCALA 1:50



SEZIONE B-B
SCALA 1:50



SEZIONE A-A
SCALA 1:50

- COMUNE DI FOSSO' -

PIANO DI LOTTIZZAZIONE AT R30
RELATIVO ALL'AREA SITUATA IN VIA CALLESETTE - AT_R30
FOGLIO n.5 - mappali 146 porzione,292,6556,
6627porzione,6629,6764
PIANO DI RECUPERO
RELATIVO ALL'AREA SITUATA IN VIA CALLESETTE
FOGLIO n.5 - mappali 146 porzione,6627 porzione, 6781,6782


Fig. n. 5 - Mappali 146, 292, 6556, 6627, 6629, 6764, 6781, 6782

IMMOBILIARE SERENA s.r.l.
V.le Madonna Delle Grazie, 5/A
Piove di Sacco - Padova
CANDIAN SETTIMO- DE BERNARDIN ANNA MARIA
Via Cartile
Fosso - Venezia

ING. BRUNO FOSSATO

I PROGETTISTI:
STUDIO TECNICO FOSSATO - P.zza Matteotti 13bis int.3 - Campagna Lupia - Ve -
tel. 041.5140279 fax 041.5145413 e-mail: ingegnerfossato@gmail.com

ESECUTIVA	PLANIMETRIA GENERALE SEZIONI	1 : 500 1 : 50	MARZO 2012 DATA:
3	DENOMINAZIONE DISEGNO:	SCALA:	MAGGIO 2012 AGGIORNAMENTO:
- I professionisti incaricati si riservano l'esclusiva e assoluta proprietà del presente elaborato tutelato a termini di legge -			



PLANIMETRIA GENERALE -STATO DI PROGETTO
SCALA 1:500