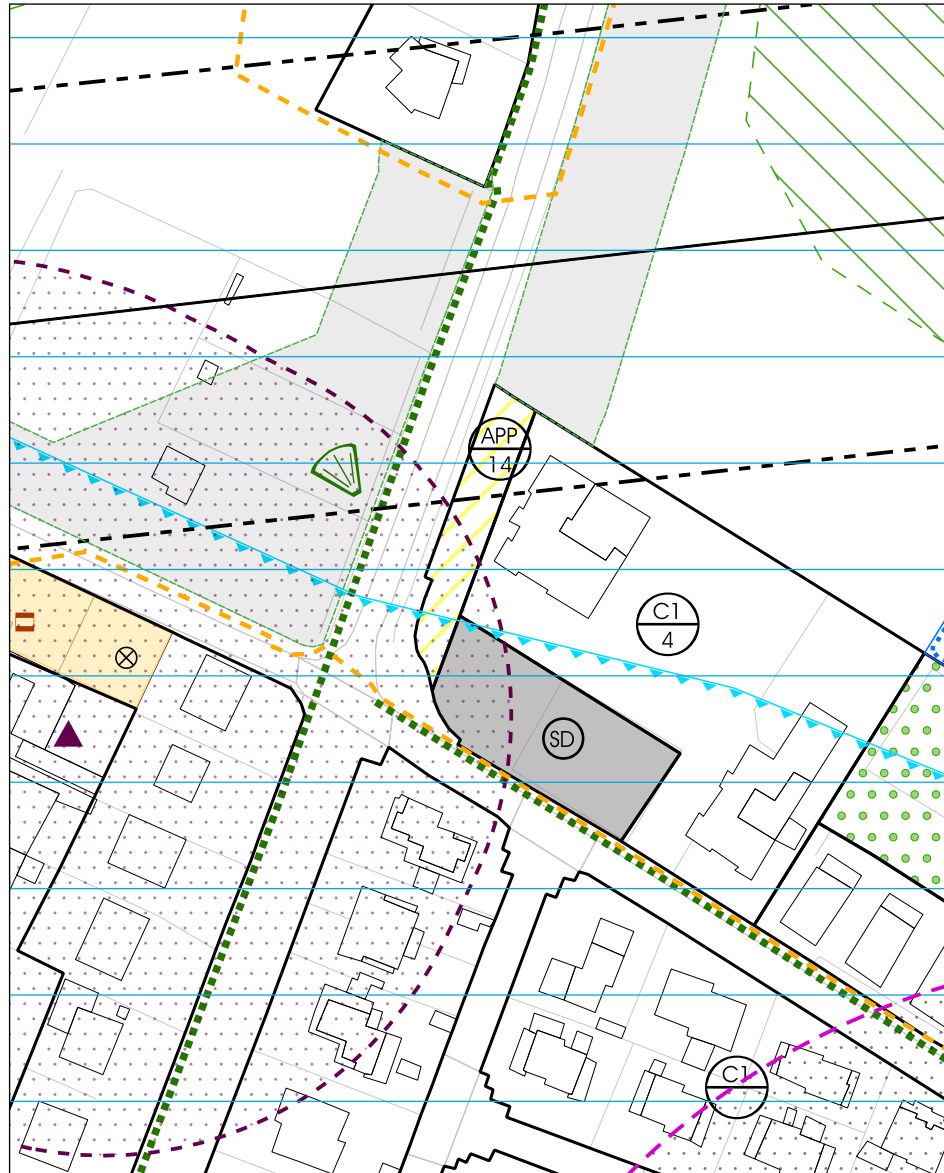


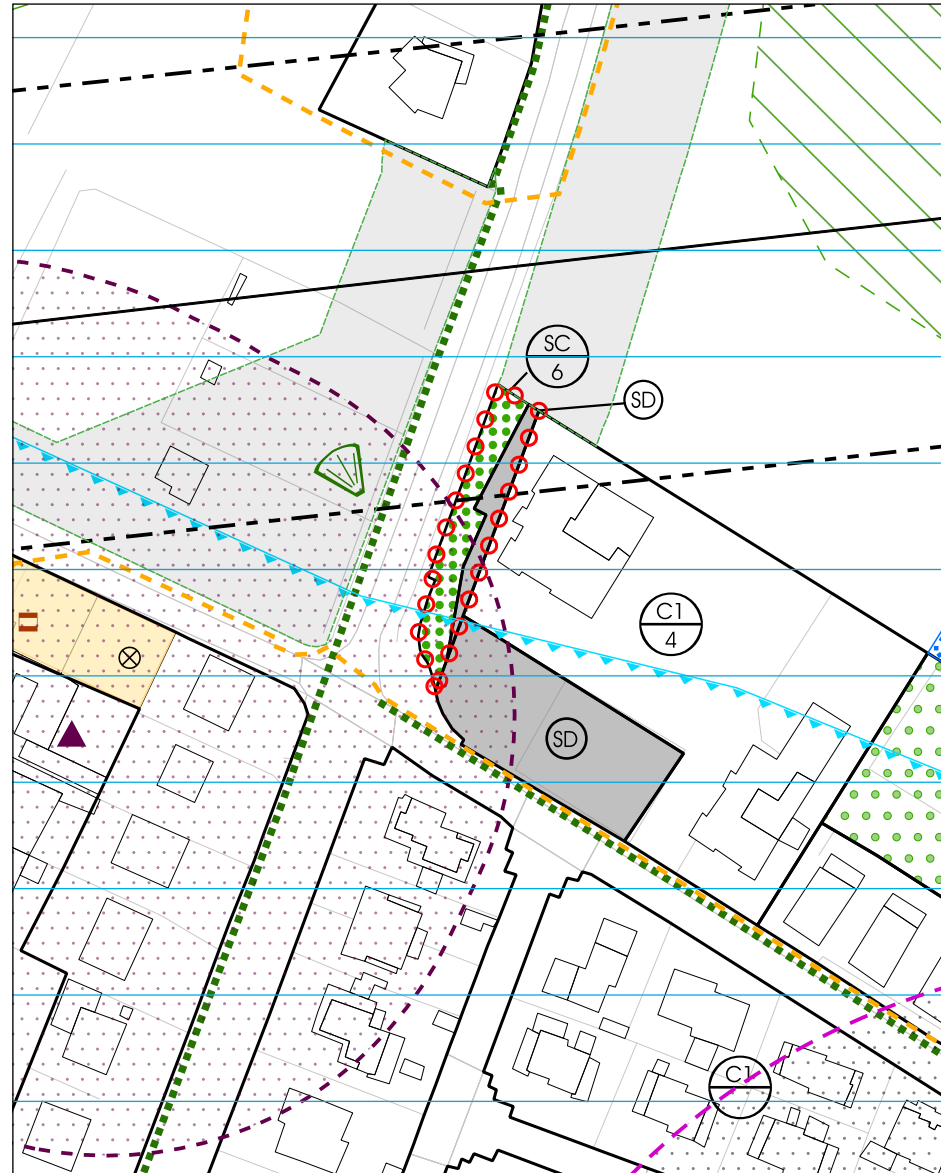


ACCORDO PUBBLICO PRIVATO n. 14

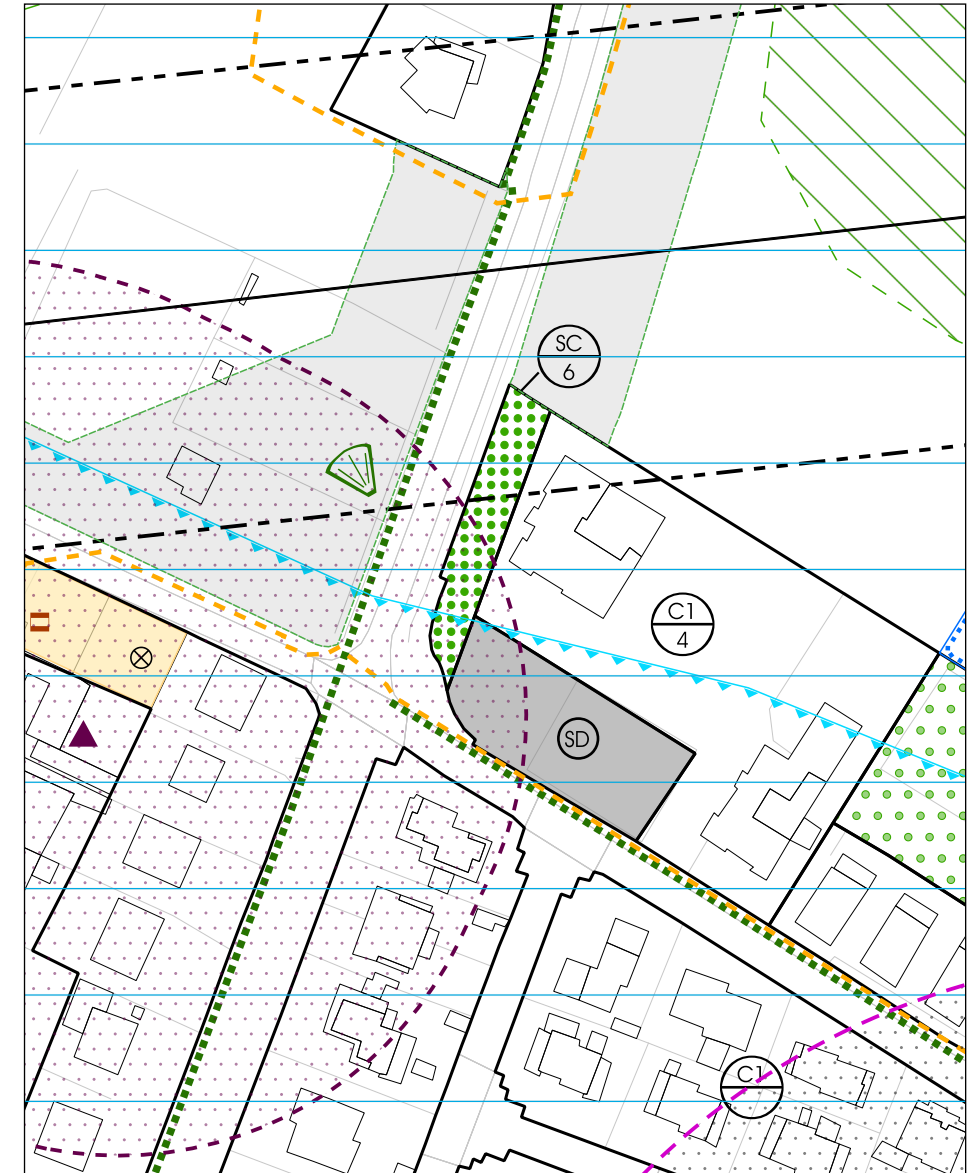
Estratto Piano degli interventi Variante n.10



Futura zonizzazione del Piano degli interventi Variante n.10 con Accordo P.P. attuato



Futura zonizzazione del Piano degli interventi Variante n.10 con Accordo P.P. non attuato



Principali obiettivi e contenuti dell'APP

L'accordo pubblico privato prevede la realizzazione di un parcheggio in continuità a quello esistente sito in Via Cartile e la realizzazione di un'area a verde/gioco/sport prevista dal P.I. nelle modalità stabilite nell'atto unilaterale d'obbligo.

Destinazione di Zona

Zona SC/6

Zona SD

Dati dimensionali

Superficie territoriale: mq 916

Destinazione di Zona

Zona SC/6