NB: LE QUOTE DI SCORRIMENTO RIPORTATE NEGLI ELABORATI GRAFICI SONO INDICATIVE PERCHE' I FONDO TUBI E I FONDO FOSSI NON ERANO, AL MOMENTO DEL RILIEVO, PRECISAMENTE INDIVIDUABILI A CAUSA DELLA PRESENZA DI SEDIMENTAZIONI CHE NE IMPEDIVANO LA PRECISA MISURAZIONE.

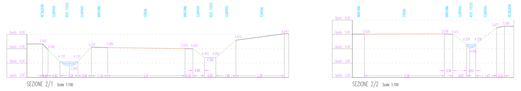



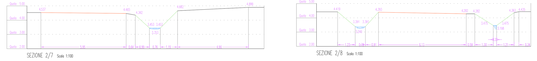

LEGENDA

- CONDOTTA ACQUE METEORICHE
- CONDOTTA NON RILEVATA
- CONDOTTA DI CHIUSURA FOSSO
- FOSSO
- FOSSO NON RILEVATO
- QS QUOTA SCORRIMENTO
- QC QUOTA CHIUSINO
- QT QUOTA TERRENO
- POZZETTI STRADALI
- DIREZIONE PENDENZA
- DIREZIONE SCORRIMENTO
- i.g. PENDENZA GENERALE
- i.l. PENDENZA LOCALE

FOTO 1

FOTO 2

FOTO 3

FOTO 4

FOTO 5

FOTO 6

Comune di Fosso'

REGIONE DEL VENETO · PROVINCIA DI VENEZIA · Consorzio di Bonifica Bacchiglione Brenta

Piano delle Acque
Rilievo delle zone con criticità idraulica

Criticità 2

COMUNE DI FOSSO'
Sindaco
Luciano Compagno

R.U.P.
Geom. Adriano Salvato

AGGIORNAMENTO A CURA DI
Ing. Giuseppe Bardo

PROGETTISTI
Ing. Luca Bertello
Ing. Alessandro Bertolaso
Geom. Diego Maso
Ing. Stefano Calzavara

hanno collaborato
Ing. Alessandro Bertolaso
Alessia Fantanato Tuon
Alessandro Busana
Andrea Rosucci

Zona con criticità	Elaborato	Scala
2	4.2	1:1.000 1:1.100

Ottobre 2008